

INFRASTRUKTURA ROWEROWA MIASTA TARNOWA



ZARZĄD DRÓG I KOMUNIKACJI W TARNOWIE

GRUDZIEŃ 2024

Zestawienie długości infrastruktury rowerowej

DROGI ROWEROWE	km	32,530
DROGI PIESZO-ROWEROWE	km	46,245
SUMA	km	78,775

NAWIERZCHNIA BITUMICZNA	km	21,860
NAWIERZCHNIA Z KOSTKI	km	49,525
NAWIERZCHNIA Z PŁYT BETONOWYCH	km	7,390
SUMA	km	78,775

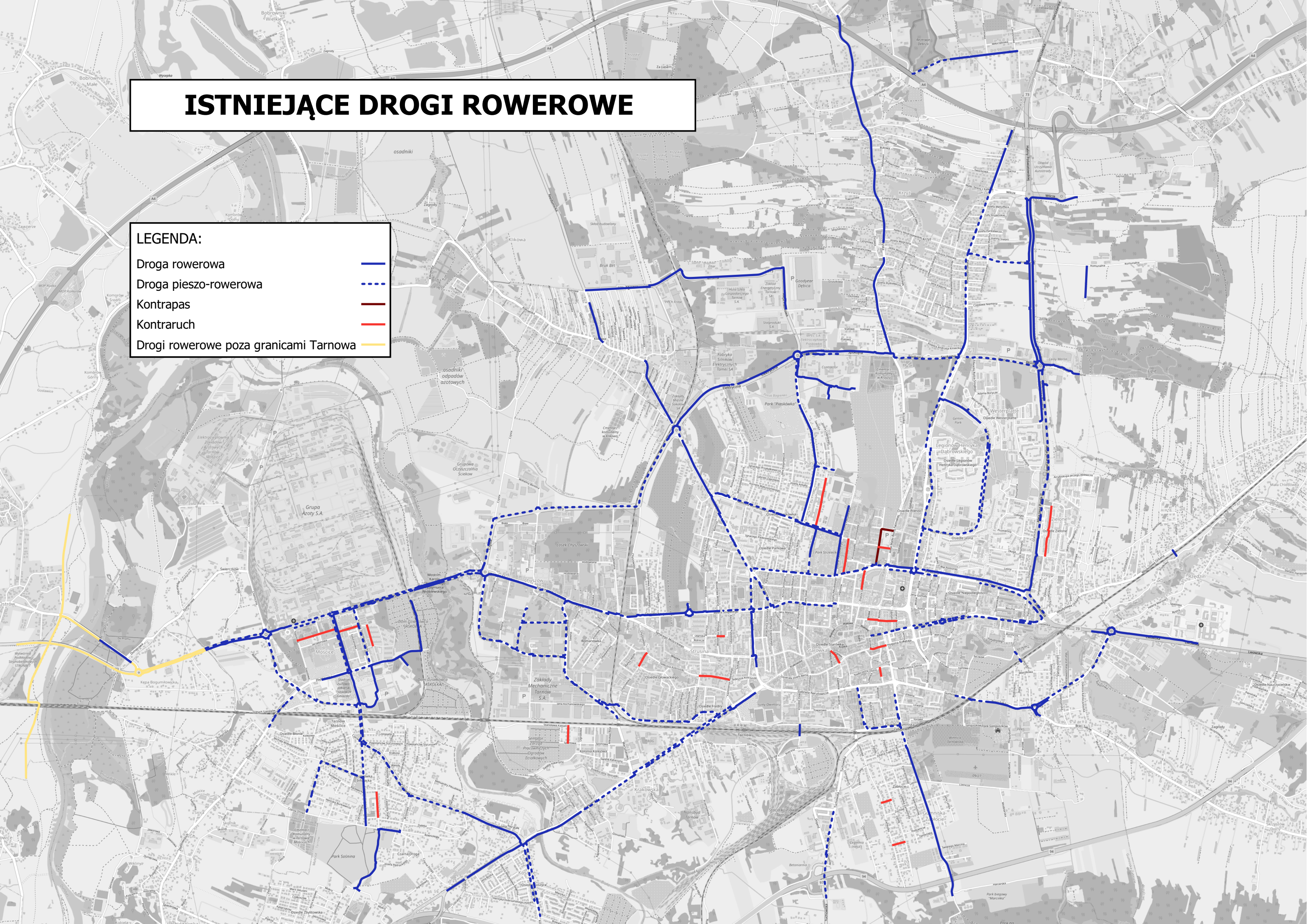
KONTRARUCHY	NAWIERZCHNIA JEZDNI	km	3,698
TRASY ROWEROWE MTB	NAWIERZCHNIA SZUTROWA	km	4,52

UWAGA!!! Kontraruchy oraz trasy rowerowe MTB nie są uwzględniane w statystykach jako drogi rowerowe.

ISTNIEJĄCE DROGI ROWEROWE

LEGENDA:

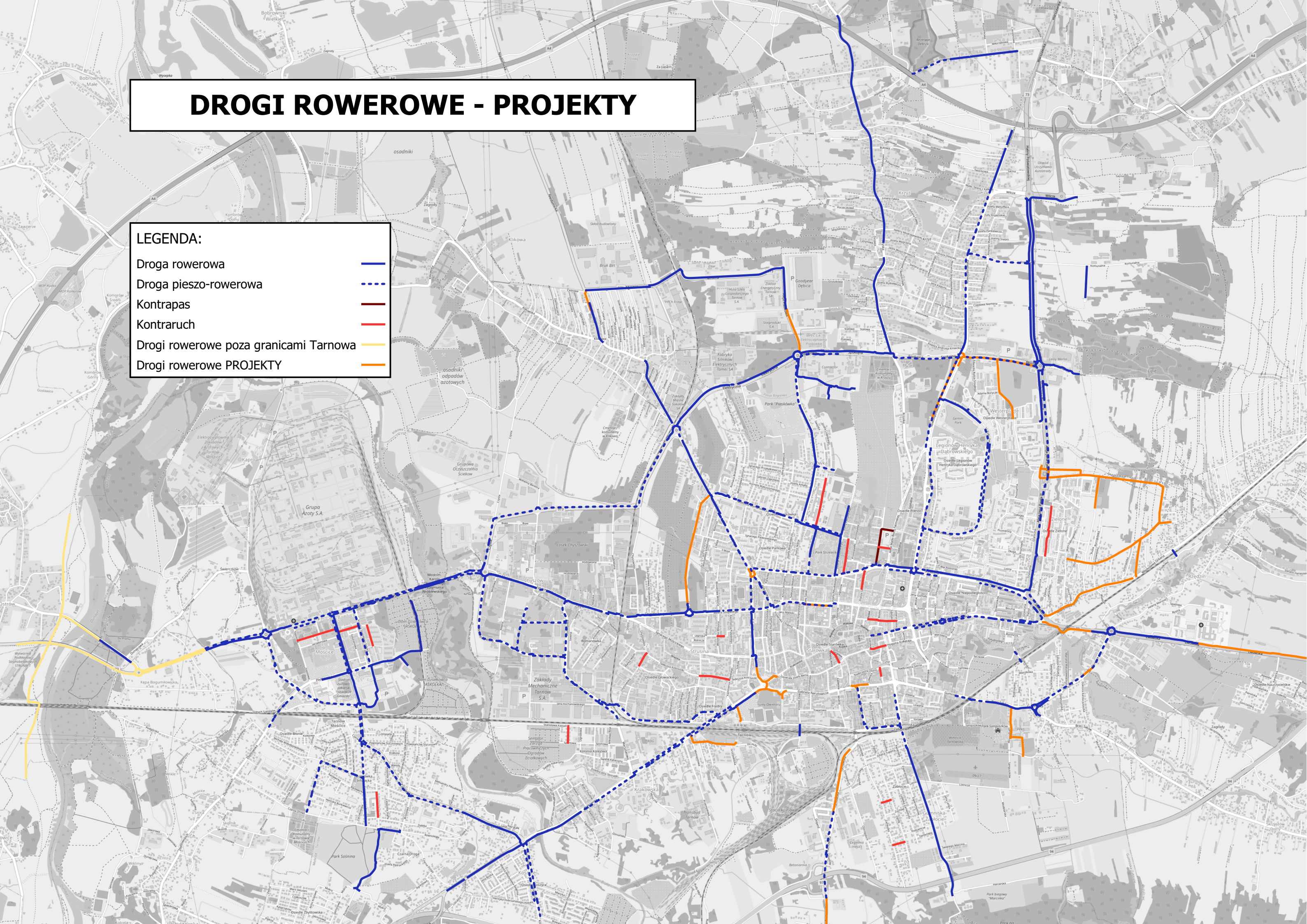
- Droga rowerowa ————
- Droga pieszo-rowerowa - - - - -
- Kontrapas ————
- Kontraruch ————
- Drogi rowerowe poza granicami Tarnowa ————



DROGI ROWEROWE - PROJEKTY

LEGENDA:

- Droga rowerowa ————
- Droga pieszo-rowerowa - - - - -
- Kontrapas ————
- Kontraruch ————
- Drogi rowerowe poza granicami Tarnowa ————
- Drogi rowerowe PROJEKTY ————



WIATY ROWEROWE/STACJE NAPRAW ROWERÓW

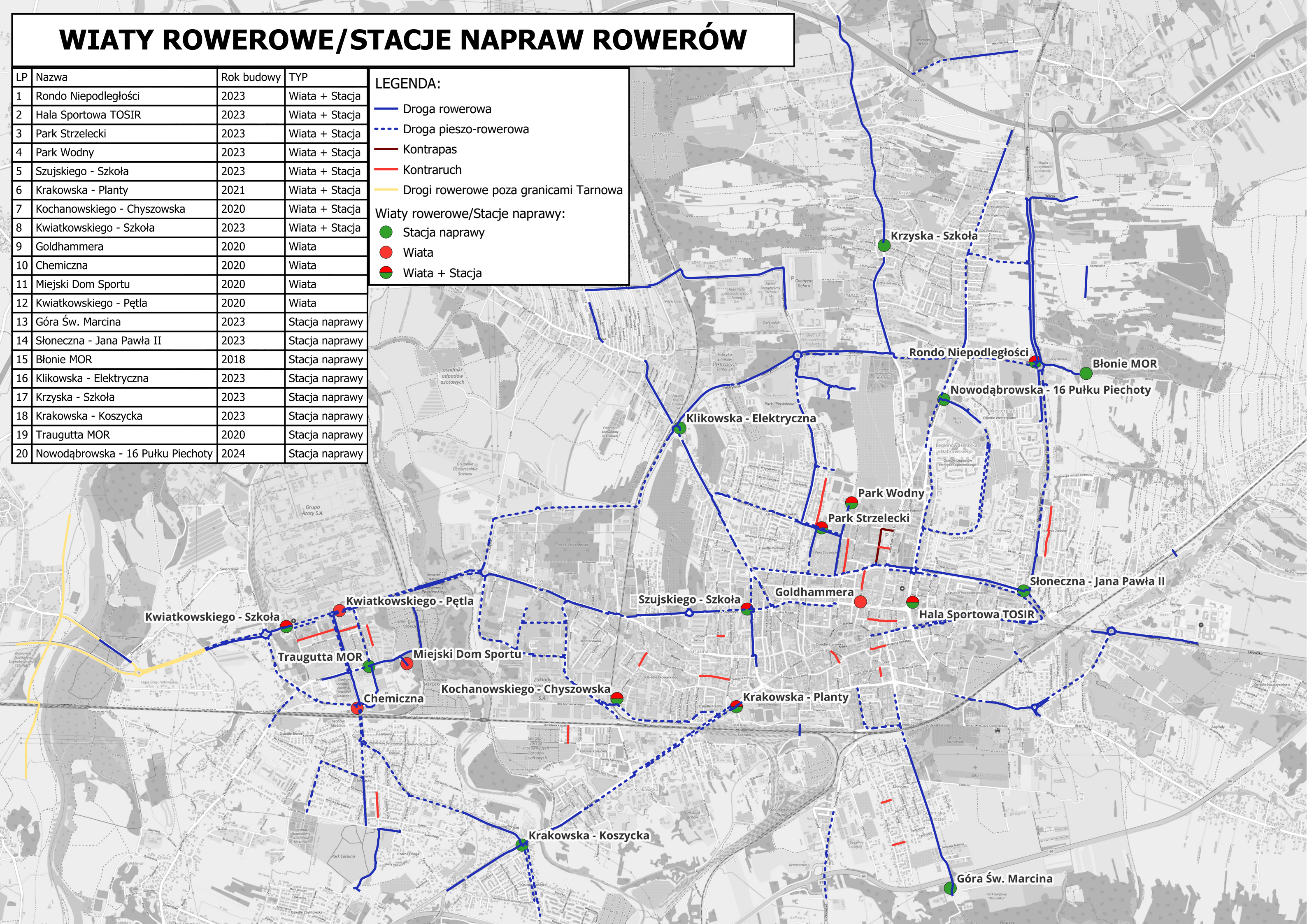
LP	Nazwa	Rok budowy	TYP
1	Rondo Niepodległości	2023	Wiata + Stacja
2	Hala Sportowa TOSIR	2023	Wiata + Stacja
3	Park Strzelecki	2023	Wiata + Stacja
4	Park Wodny	2023	Wiata + Stacja
5	Szujskiego - Szkoła	2023	Wiata + Stacja
6	Krakowska - Planty	2021	Wiata + Stacja
7	Kochanowskiego - Chyszowska	2020	Wiata + Stacja
8	Kwiatkowskiego - Szkoła	2023	Wiata + Stacja
9	Goldhammera	2020	Wiata
10	Chemiczna	2020	Wiata
11	Miejski Dom Sportu	2020	Wiata
12	Kwiatkowskiego - Pętla	2020	Wiata
13	Góra Św. Marcina	2023	Stacja naprawy
14	Słoneczna - Jana Pawła II	2023	Stacja naprawy
15	Błonie MOR	2018	Stacja naprawy
16	Klikowska - Elektryczna	2023	Stacja naprawy
17	Krzyska - Szkoła	2023	Stacja naprawy
18	Krakowska - Koszycka	2023	Stacja naprawy
19	Traugutta MOR	2020	Stacja naprawy
20	Nowodąbrowska - 16 Pułku Piechoty	2024	Stacja naprawy

LEGENDA:

- Droga rowerowa
- - - Droga pieszorowerowa
- Kontrapas
- Kontraruch
- Drogi rowerowe poza granicami Tarnowa

Wiaty rowerowe/Stacje naprawy:

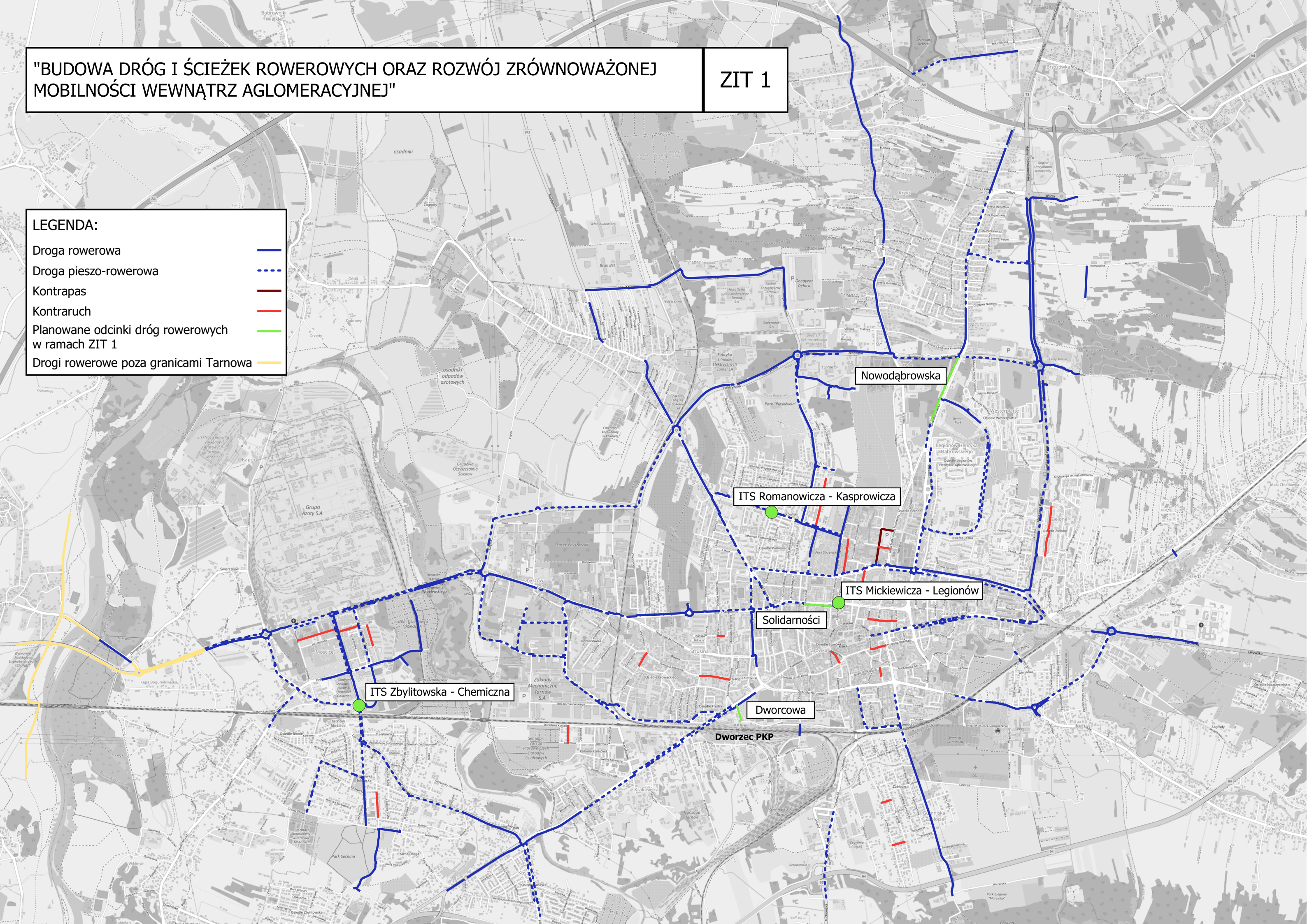
- Stacja naprawy
- Wiata
- Wiata + Stacja



"BUDOWA DRÓG I ŚCIEŻEK ROWEROWYCH ORAZ ROZWÓJ ZRÓWNOWAŻONEJ MOBILNOŚCI WEWNĄTRZ AGLOMERACYJNEJ"

ZIT 1

- LEGENDA:**
- Droga rowerowa
 - Droga pieszo-rowerowa
 - Kontrapas
 - Kontraruch
 - Planowane odcinki dróg rowerowych w ramach ZIT 1
 - Drogi rowerowe poza granicami Tarnowa



Nowodąbrowska

ITS Romanowicza - Kasprowicza

ITS Mickiewicza - Legionów

Solidarności

ITS Zbylitowska - Chemiczna







Dworcowa

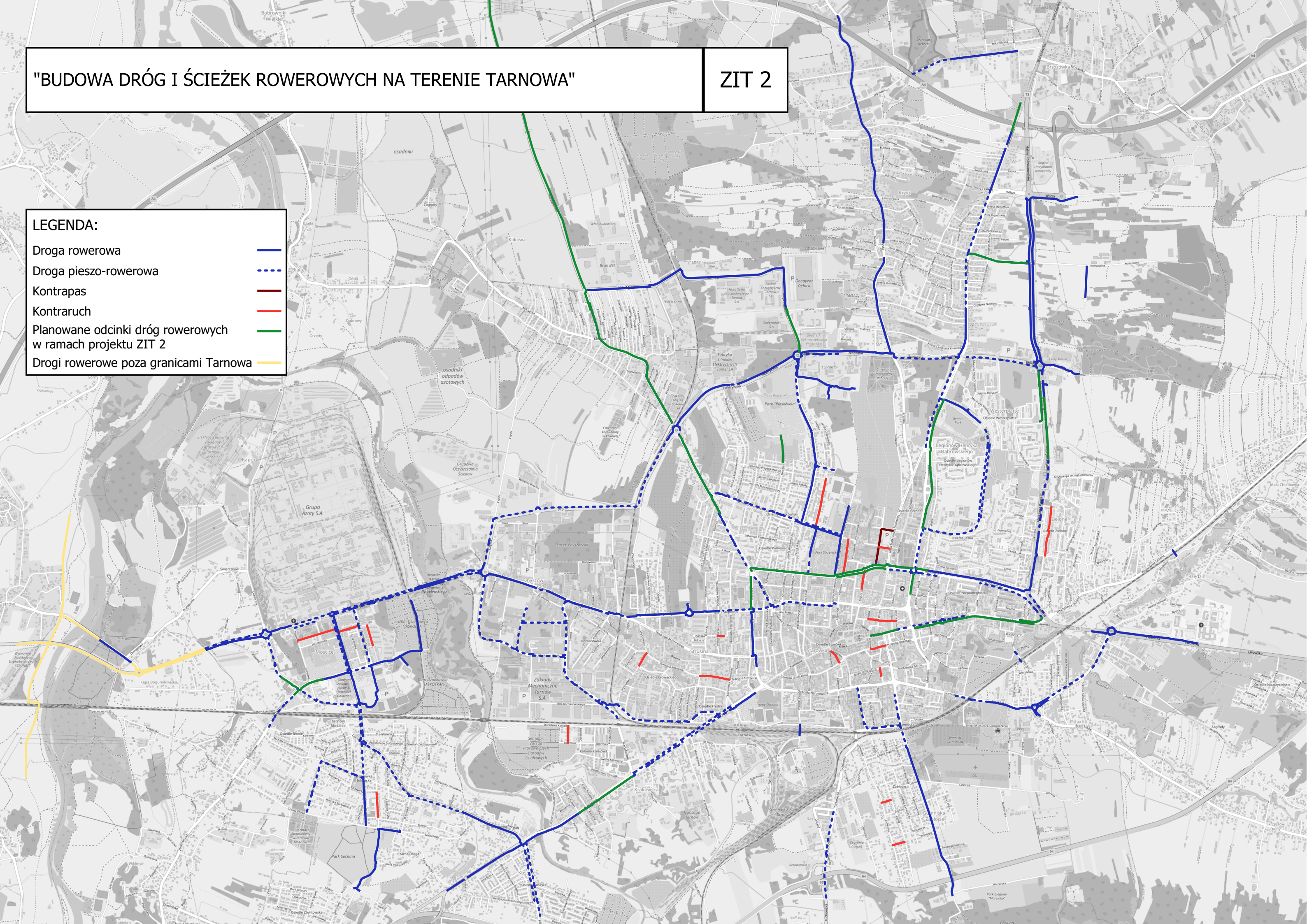
Dworzec PKP

"BUDOWA DRÓG I ŚCIEŻEK ROWEROWYCH NA TERENIE TARNOWA"

ZIT 2

LEGENDA:

- Droga rowerowa 
- Droga pieszo-rowerowa 
- Kontrapas 
- Kontraruch 
- Planowane odcinki dróg rowerowych w ramach projektu ZIT 2 
- Drogi rowerowe poza granicami Tarnowa 



**Zapotrzebowanie na budowę nowych odcinków oraz na wymianę nawierzchni
w istniejącej infrastrukturze rowerowej w ramach ZIT 2**

L.P.	Ulica	Odcinek	Długość [m]	Uwagi	Stan istniejący
1	Chemiczna	od Szkoły Podstawowej nr 20 do Archiwum Narodowego	150	przebudowa	droga pieszo-rowerowa, kostka fazowa
2	Zbylitowska	obok Miejskiej Przychodni Lekarskiej nr 1	50	budowa nowej drogi rowerowej	chodnik
3	Zbylitowska	od Chemicznej do poczty	220	budowa nowej drogi rowerowej	chodnik
4	Klikowska/Niedomicka	od Elektrycznej do Szkoły Podstawowej nr 10	1350	budowa nowej drogi rowerowej	droga rowerowa, kostka fazowa oraz chodnik
5	Niedomicka	od Szkoły Podstawowej nr 10 do Mrożnej	200	budowa nowej drogi rowerowej	chodnik, pobocze
6	Piaskowa	od Kryształowej do Spokojnej	500	budowa nowej drogi rowerowej	pobocze (wykonywany projekt)
7	Jana Pawła II	od Błonie do Westerplatte (strona zachodnia)	450	przebudowa	droga rowerowa, kostka fazowa
8	Jana Pawła II	od ronda Reagana do Victoria Park (strona wschodnia)	540	przebudowa	droga pieszo - rowerowa (asfalt) zły stan nawierzchni
9	Słoneczna	od Księżycowej do Starodąbrowskiej	50	przebudowa	droga pieszo-rowerowa, kostka fazowa
10	Starodąbrowska	od Wojska Polskiego do Os. Legionów	700	przebudowa	droga pieszo - rowerowa, płyty 50x50
11	Nowodąbrowska	od Os. Legionów do 16 Pułku Piechoty	550	budowa nowej drogi rowerowej	chodnik, płyty 50x50
12	Słoneczna	od Starodąbrowskiej do Fatimskiej	210	przebudowa	droga rowerowa, kostka fazowa
13	Sitki (północ)	od Piłsudskiego do Fatimskiej	450	przebudowa	droga pieszo-rowerowa, kostka fazowa
14	Sitki (południe)	od Piłsudskiego do Fatimskiej	460	budowa nowej drogi rowerowej	chodnik
15	Słowackiego	od Piłsudskiego do Klikowskiej	760	przebudowa	droga pieszo-rowerowa, kostka fazowa
16	Szkotnik	od Klikowskiej do Szujskiego	280	przebudowa (szerokość tylko na drogę pieszo-rowerową)	droga pieszo-rowerowa, kostka fazowa
17	Krakowska (południe)	od Zakładowej do Kąpielowej	600	przebudowa	droga pieszo-rowerowa, kostka fazowa
18	Lwowska (południe)	od Starodąbrowskiej do ul. Słonecznej	1050	przebudowa	droga pieszo-rowerowa, kostka fazowa, chodnik
19	Lwowska (północ)	od Wałowej do Gosłara	240	przebudowa	droga pieszo - rowerowa, kostka fazowa
20	Starodąbrowska	od Słonecznej do Gomoły	170	budowa nowej drogi rowerowej	chodnik
21	Klikowska	od przejazdu rowerowego do ronda Elektryczna-Klikowska-Wyszyńskiego	770	budowa nowej drogi rowerowej	ścieżka rowerowa , kostka przy jezdni
22	kładka nad A4	przedłużenie drogi rowerowej na Nowodąbrowskiej	500	budowa nowej drogi rowerowej (drogi pieszo-rowerowej)	
23	Niedomicka	wzdłuż Niedomickiej, od Mrożnej do granicy miasta	3000	budowa nowej drogi rowerowej	pobocze
24	Kasprowicza	od Kisielewskiego do Parku Piaskówka	230	budowa nowej drogi rowerowej	pobocze
25	Komunalna	od Nowodąbrowskiej do Pendereckiego	530	oświetlenia i oznakowania drogi pieszo-rowerowej	droga pieszo-rowerowa nie oznakowana
26	przejazdy rowerowe	według zapotrzebowania			
SUMA			14010	metrów	